

Öffentliche Auflage vom bis

Beschlossen vom Gemeinderat Buchegg

Buchegg,

Die Gemeindepräsidentin: Die Gemeindegeschreiberin:







Genehmigt vom Regierungsrat des Kantons Solothurn

mit RRB Nr. vom










Publikation des Regierungsratsbeschluss vom

Der Staatsschreiber:

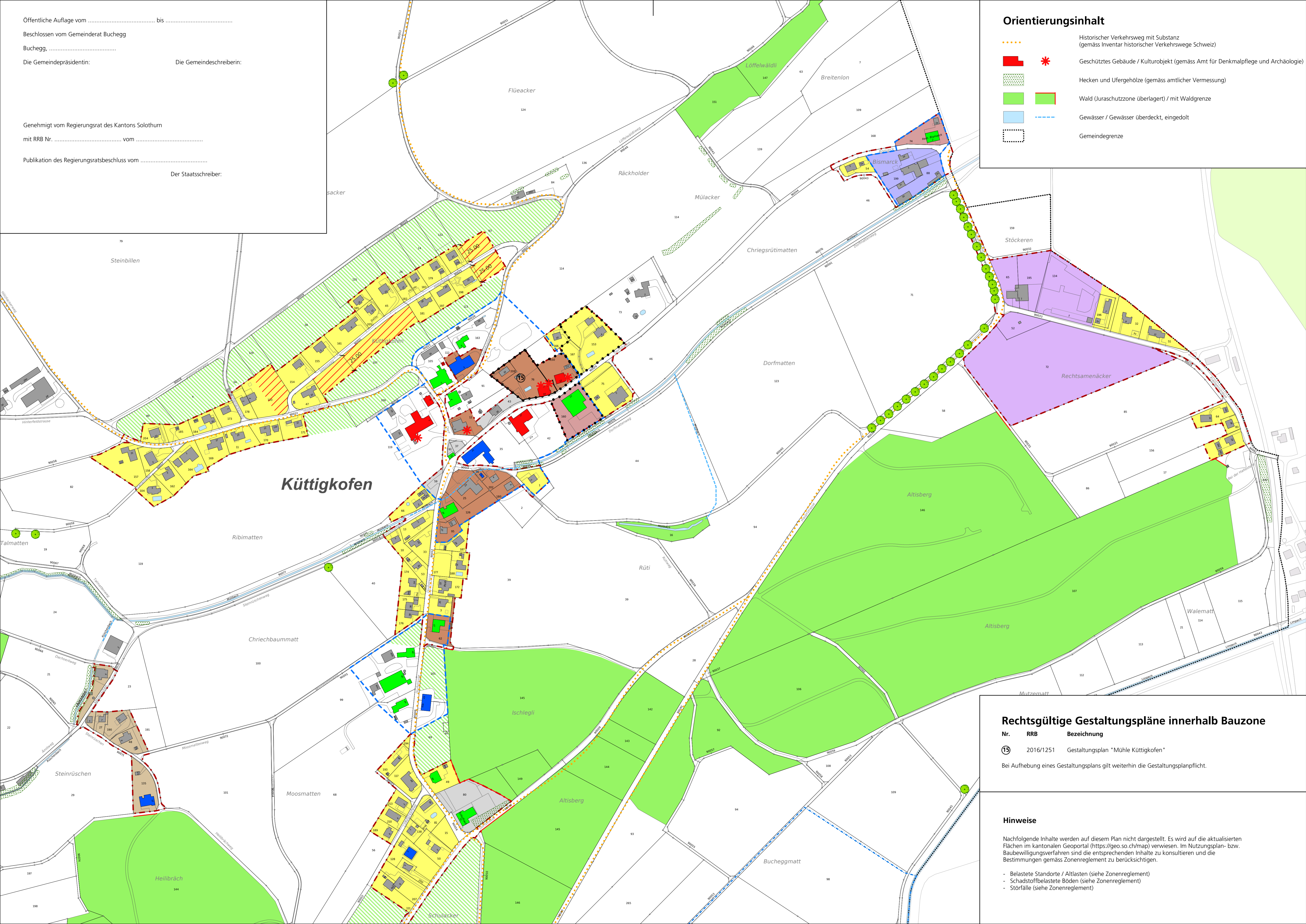
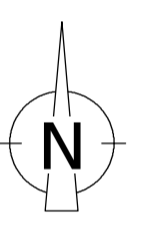
Orientierungsinhalt

-  Historischer Verkehrsweg mit Substanz (gemäss Inventar historischer Verkehrswege Schweiz)
-  Geschütztes Gebäude / Kulturobjekt (gemäss Amt für Denkmalpflege und Archäologie)
-  Hecken und Ufergehölze (gemäss amtlicher Vermessung)
-  Wald (Juraszonzone überlagert) / mit Waldgrenze
-  Gewässer / Gewässer überdeckt, eingedolt
-  Gemeindegrenze

Genehmigungsinhalt

-  Bauzonengrenze
- Lärmempfindlichkeitsstufen**
- | ES II | ES III |
|---|---|
|  |  |
|  |  |
|  |  |
|  |  |
- Bauzonen**
- Wohnzone, 2-geschossig a W2a
- Kernzone K
- Gewerbezone 1 G1
- Gewerbezone 2 G2
- Zone für öffentliche Bauten und Anlagen OBA
- Eingeschränkte Bauzonen**
- Erhaltungszone E
- Überlagernde Festlegungen**
- Ortsbildschutzzone OBS
- Gebiet mit besonderen Bestimmungen (gemäss Zonenreglement)
- Gebiet mit genehmigtem Gestaltungsplan / mit Gestaltungsplanpflicht
- Freihaltezone ausserhalb Bauzone
- Natur- und Kulturobjekte**
- Schützenswertes Gebäude
- Erhaltenswertes Gebäude
- Geschützter Einzelbaum

Die Nutzungen ausserhalb des Siedlungsgebiets sind im Gesamtplan dargestellt.



Kanton Solothurn



Gemeinde Buchegg

Revision der Ortsplanung Bauzonenplan mit Lärm-Empfindlichkeitsstufen

Mitwirkungsexemplar

Situation 1:2'000
Dorf Küttigkofen / Kyburg-Buchegg

Rechtsgültige Gestaltungspläne innerhalb Bauzone

Nr.	RRB	Bezeichnung
15	2016/1251	Gestaltungsplan "Mühle Küttigkofen"

Bei Aufhebung eines Gestaltungsplans gilt weiterhin die Gestaltungsplanpflicht.

Hinweise

Nachfolgende Inhalte werden auf diesem Plan nicht dargestellt. Es wird auf die aktualisierten Flächen im kantonalen Geoportal (<https://geo.so.ch/map>) verwiesen. Im Nutzungsplan- bzw. Baubewilligungsverfahren sind die entsprechenden Inhalte zu konsultieren und die Bestimmungen gemäss Zonenreglement zu berücksichtigen.

- Belastete Standorte / Altlasten (siehe Zonenreglement)
- Schadstoffbelastete Böden (siehe Zonenreglement)
- Störfälle (siehe Zonenreglement)

Index	Datum	Änderungen	gez.	gspr.	gen.	Oensingen,	geprüft:	genehmigt:
						14.09.2021		
						gezeichnet: mrvy	Plan Nr.	
						Grösse: 105 x 90		
						user:		22092 / 9
1	12.08.2024	Gemäss Vorprüfungsbericht vom 18. April 2024	pej	pej	lha	gedruckt:		21.10.2024 17:25:16
GIS-File: Q:\temp\projekte\projekte\kpl_buchegg\22092_3_Bauzonenplan_Küttigkofen.mxd							AV-Grundlage vom:	wird wöchentlich aktualisiert

www.bsb-partner.ch

Basel Tel. 061 261 00 13
 Bern Tel. 061 261 00 13
 Biberst. Tel. 032 671 22 22

Burgdorf Tel. 034 420 16 20
 Grenchen Tel. 032 654 59 30
 Oensingen Tel. 062 388 38 38

