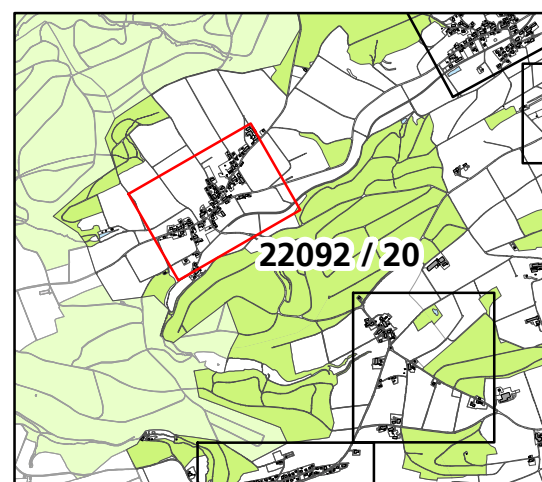


Revision der Ortsplanung Erschliessungsplan mit Baulinien und Strassenklassierung sowie Waldfeststellung



Situation 1:1'000
Dorf Gossliwil

Mitwirkungsexemplar

Index	Datum	Aenderungen	gez.	gepr.	gen.	Densingen, 16.09.2021	geprüft:	genehmigt:
						gezeichnet: mwy	Plan Nr.	
						Grösse: 60 x 105		
						user: mwy	22092 / 20	
						gedruckt: 22.10.2024 09:53:42		
						AV-Grundlage vom:	wird wöchentlich aktualisiert	

www.bsb-partner.ch

Basel Tel. 061 261 00 13 Burgdorf Tel. 034 420 16 20
 Bern Tel. 061 261 00 13 Grenchen Tel. 032 654 59 30
 Biberist Tel. 032 671 22 22 Oensingen Tel. 062 388 38 38



BSB + Partner
Ingenieure und Planer

Genehmigungsinhalt

Strassenklassierung

- Öffentliche Erschliessungsstrasse
- Fuss- und Radweg
- Private Erschliessungsstrasse

Baulinien

- Baulinie entlang Gemeindestrasse
- Gestaltungsbaulinie
- Vorbaulinie

Orientierungsinhalt

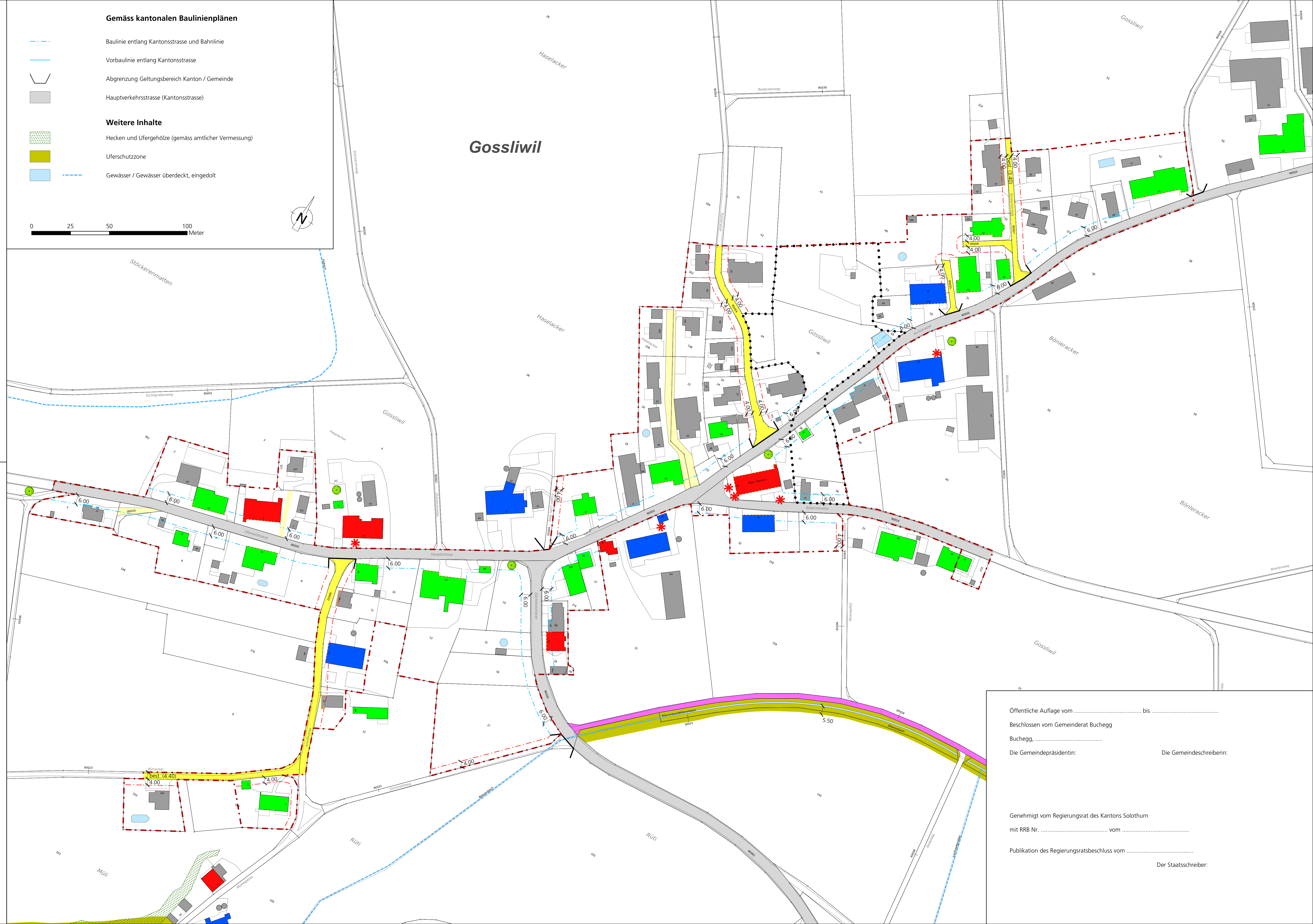
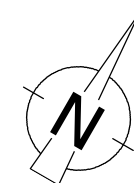
Gemäss Bauzonen- und Gesamtplan

- Bauzonengrenze
- Gebiet mit Gestaltungsplanpflicht
- Geschützter Einzelbaum
- Geschütztes Gebäude (gemäss Amt für Denkmalpflege und Archäologie)
- Schützenswertes Gebäude
- Erhaltenswertes Gebäude

Gemäss kantonalen Baulinienplänen

- Baulinie entlang Kantonsstrasse und Bahnlinie
 - Vorbaulinie entlang Kantonsstrasse
 - Abgrenzung Geltungsbereich Kanton / Gemeinde
 - Hauptverkehrsstrasse (Kantonsstrasse)
- Weitere Inhalte**
- Hecken und Ufergehölze (gemäss amtlicher Vermessung)
 - Uferschutzzone
 - Gewässer / Gewässer überdeckt, eingedolt

0 25 50 100 Meter



Öffentliche Auflage vom bis

Beschlossen vom Gemeinderat Buchegg
 Buchegg,

Die Gemeindepräsidentin: Die Gemeindeschreiberin:

Genehmigt vom Regierungsrat des Kantons Solothurn
 mit RRB Nr. vom

Publikation des Regierungsratsbeschluss vom

Der Staatschreiber: