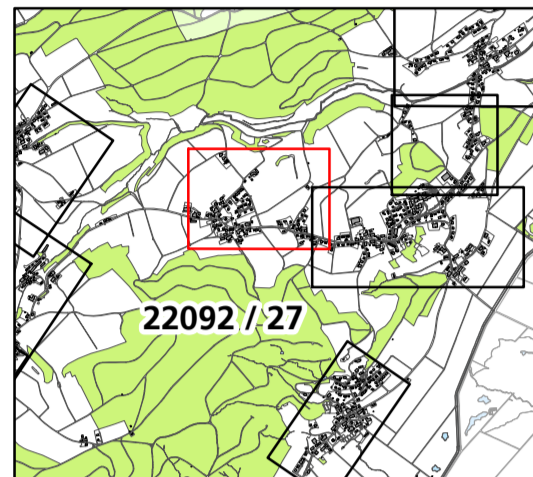


Revision der Ortsplanung Erschliessungsplan mit Baulinien und Strassenklassierung sowie Waldfeststellung



Situation 1:1'000
Dorf Brügglen

Mitwirkungsexemplar

| Index | Datum | Änderungen | gez. | gepr. | gen. | Densingen, | geprüft: | genehmigt: |
|--|-------|------------|-------------|-------|------|---|------------|------------|
| | | | | | | 16.09.2021 | | |
| | | | gezeichnet: | | | | Plan Nr. | |
| | | | Grösse: | | | | 22092 / 27 | |
| | | | user: | | | | | |
| | | | gedruckt: | | | | | |
| | | | | | | | | |
| GIS-File: G:\arcproj\proj\proj\proj\proj\buchegg22092_27_STBL_Brugglen.mxd | | | | | | AV-Grundlage vom: wird wöchentlich aktualisiert | | |

www.bsb-partner.ch
 Basel Tel. 061 261 00 13 Burgdorf Tel. 034 420 16 20
 Bern Tel. 061 261 00 13 Grenchen Tel. 032 654 59 30
 Biberist Tel. 032 671 22 22 Oensingen Tel. 062 388 38 38

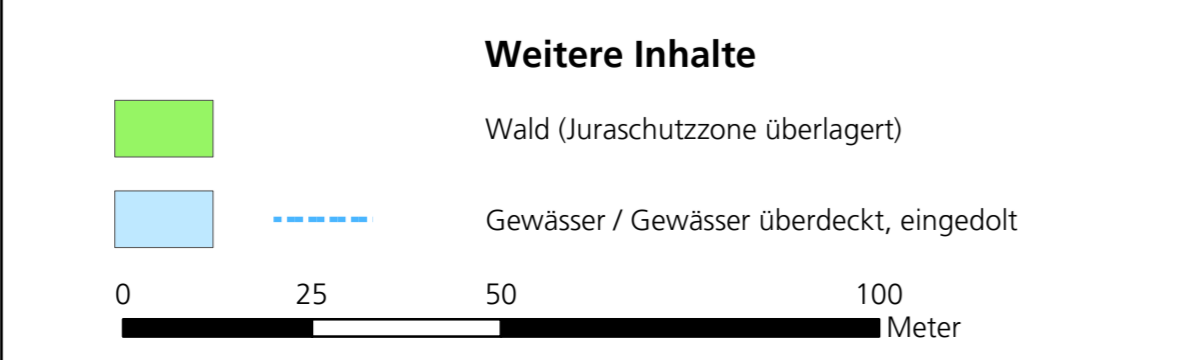
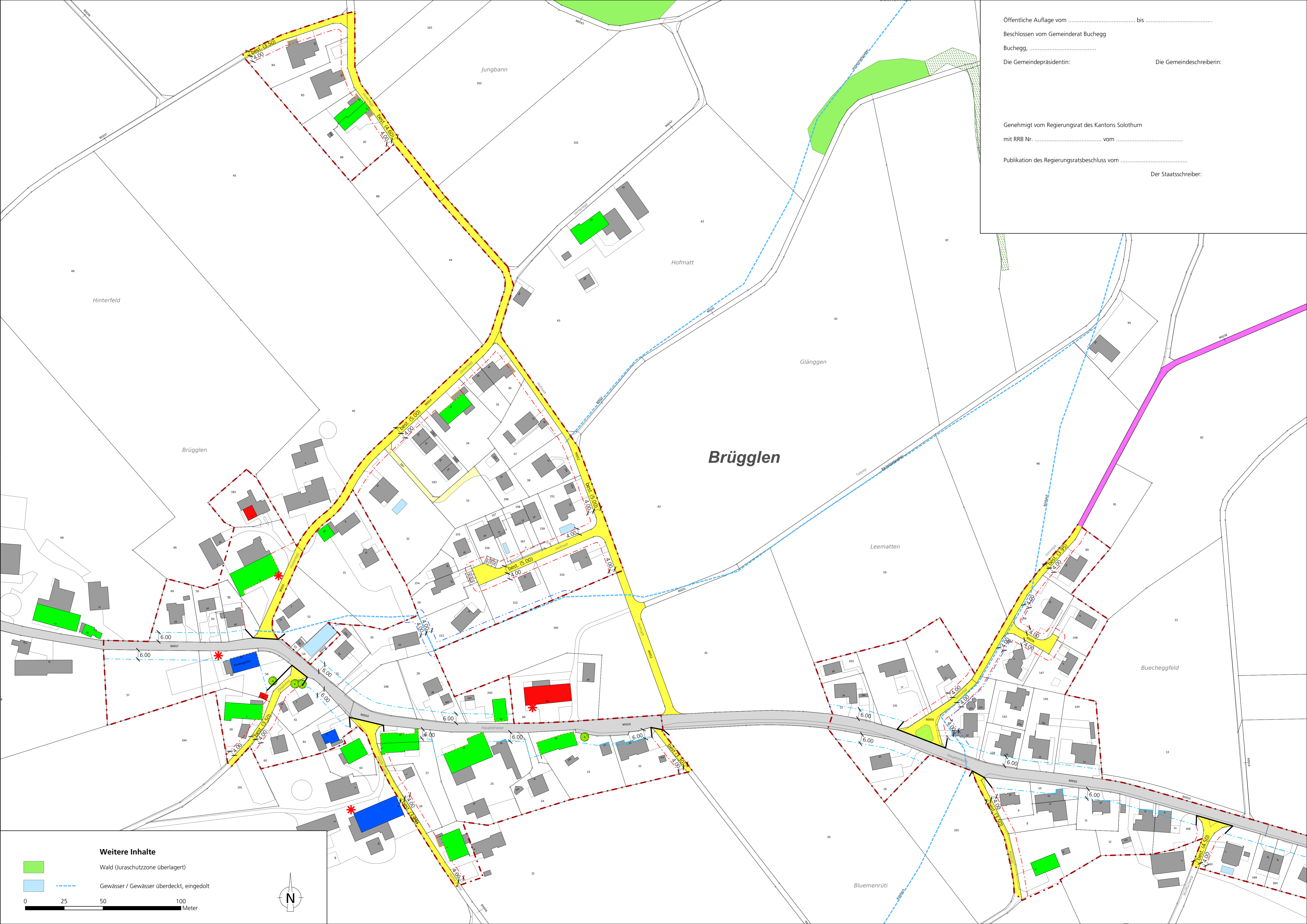


Genehmigungsinhalt

- Strassenklassierung**
- Öffentliche Erschliessungsstrasse
 - Öffentlicher Fuss- und Radweg
 - Grünfläche im öffentlichen Strassenareal
 - Private Erschliessungsstrasse
- Baulinien**
- Baulinie entlang Gemeindestrasse
 - Gestaltungsbaulinie
 - Vorbaulinie
 - Baulinie Gewässerraum (es geltende Nutzungsbeschränkungen nach Art. 41c GSchV.)

Orientierungsinhalt

- Gemäss Bauzonen- und Gesamtplan**
- Bauzonengrenze
 - Geschützter Einzelbaum
 - Geschütztes Kulturobjekt (gemäss Amt für Denkmalpflege und Archäologie)
 - Schützenswertes Gebäude
 - Erhaltenswertes Gebäude
- Gemäss kantonalen Baulinienplänen**
- Baulinie entlang Kantonsstrasse und Bahnlinie
 - Vorbaulinie entlang Kantonsstrasse
 - Abgrenzung Geltungsbereich Kanton / Gemeinde
 - Hauptverkehrsstrasse (Kantonsstrasse)



Öffentliche Auflage vom bis

Beschlossen vom Gemeinderat Buchegg
 Buchegg,

Die Gemeindepräsidentin: Die Gemeindegeschreiberin:

Genehmigt vom Regierungsrat des Kantons Solothurn
 mit RRB Nr. vom

Publikation des Regierungsratsbeschluss vom

Der Staatschreiber: