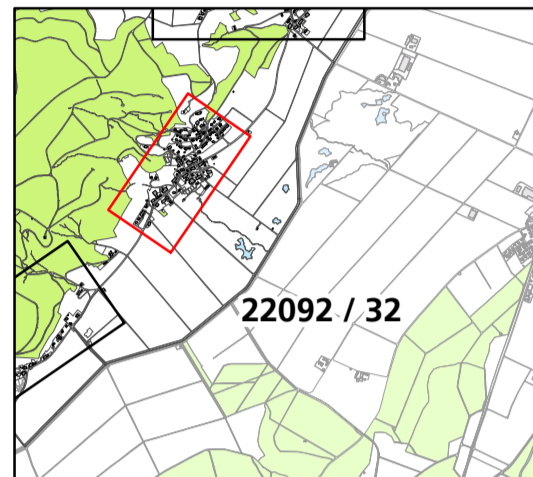


Revision der Ortsplanung Erschliessungsplan mit Baulinien und Strassenklassierung sowie Waldfeststellung



Situation 1:1'000
Dorf Aetingen

Mitwirkungsexemplar

Index	Datum	Aenderungen	gez. gepr. gen.	Oensingen, 16.09.2021	geprüft:	genehmigt:
			gezeichnet: mwy	Plan Nr.		
			Grösse: 60 x 105	22092 / 32		
			user: mwy	gedruckt:	22.10.2024 10:51:46	
GIS-File: Q:\arcproj\proj\proj\proj\buchegg22092_32_STBL_Aetingen.mxd				AV-Grundlage vom:	wird wöchentlich aktualisiert	

www.bsb-partner.ch

Basel Tel. 061 261 00 13 Burgdorf Tel. 034 420 16 20
 Bern Tel. 061 261 00 13 Grenchen Tel. 032 654 59 30
 Biberist Tel. 032 671 22 22 Oensingen Tel. 062 388 38 38

bsb+
BSB + Partner
Ingenieure und Planer

Genehmigungsinhalt

Strassenklassierung

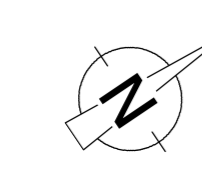
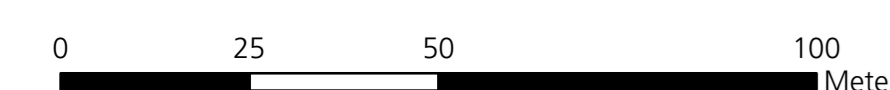
- Öffentliche Sammelstrasse
- Öffentliche Erschliessungsstrasse
- Öffentlicher Fussweg und Trottoir
- Öffentlicher Fuss- und Radweg
- Unklassierte Strasse
- Private Erschliessungsstrasse
- Geplante Strassenlinie

Baulinien und Sichtzonen

- Baulinie entlang Gemeindestrasse
- Gestaltungsbaulinie
- Vorbaulinie
- Hecke- und Waldbaulinie
- Baulinie Gewässerraum (es gelten die Nutzungsbeschränkungen nach Art. 41c GSchV) / Unterhaltsbaulinie
- Sichtzone (nach §50 KBV)

Genehmigungsinhalt Kanton

- Waldgrenze gemäss Art. 13 WaG und § 3 WaG SO



Orientierungsinhalt

Gemäss Bauzonen- und Gesamtplan

- Bauzonengrenze
- Gebiet mit rechtsgültigem Gestaltungsplan / mit Gestaltungsplanpflicht
- Geschützter Einzelbaum
- Geschütztes Kulturobjekt (gemäss Amt für Denkmalpflege und Archäologie)
- Schützenswertes Gebäude
- Erhaltenswertes Gebäude

Gemäss kantonalen Baulinienplänen

- Baulinie entlang Kantonsstrasse und Bahnlinie
- Vorbaulinie entlang Kantonsstrasse
- Abgrenzung Geltungsbereich Kanton / Gemeinde
- Hauptverkehrsstrasse (Kantonsstrasse)

Weitere Inhalte

- Hecken und Ufergehölze (gemäss amtlicher Vermessung)
- Uferschutzzone
- Wald (Jurashutzzone überlagert)
- Gewässer / Gewässer überdeckt, eingedolt

Rechtsgültige Gestaltungspläne innerhalb Bauzone

Nr.	RRB	Bezeichnung
③	1997/344	Gestaltungsplan mit Erschliessung "Scheidholen"
⑦	2001/1035	Gestaltungsplan "Schulhushostet"
⑨	2005/2046	Gestaltungsplan "Golfplatz"
⑰	2017/1286	Gestaltungsplan "Schuelhushostet"
⑱	2020/969	Gestaltungsplan "Unterdorfstrasse"

Bei Aufhebung eines Gestaltungsplans gilt weiterhin die Gestaltungsplanpflicht.

Öffentliche Auflage vom bis

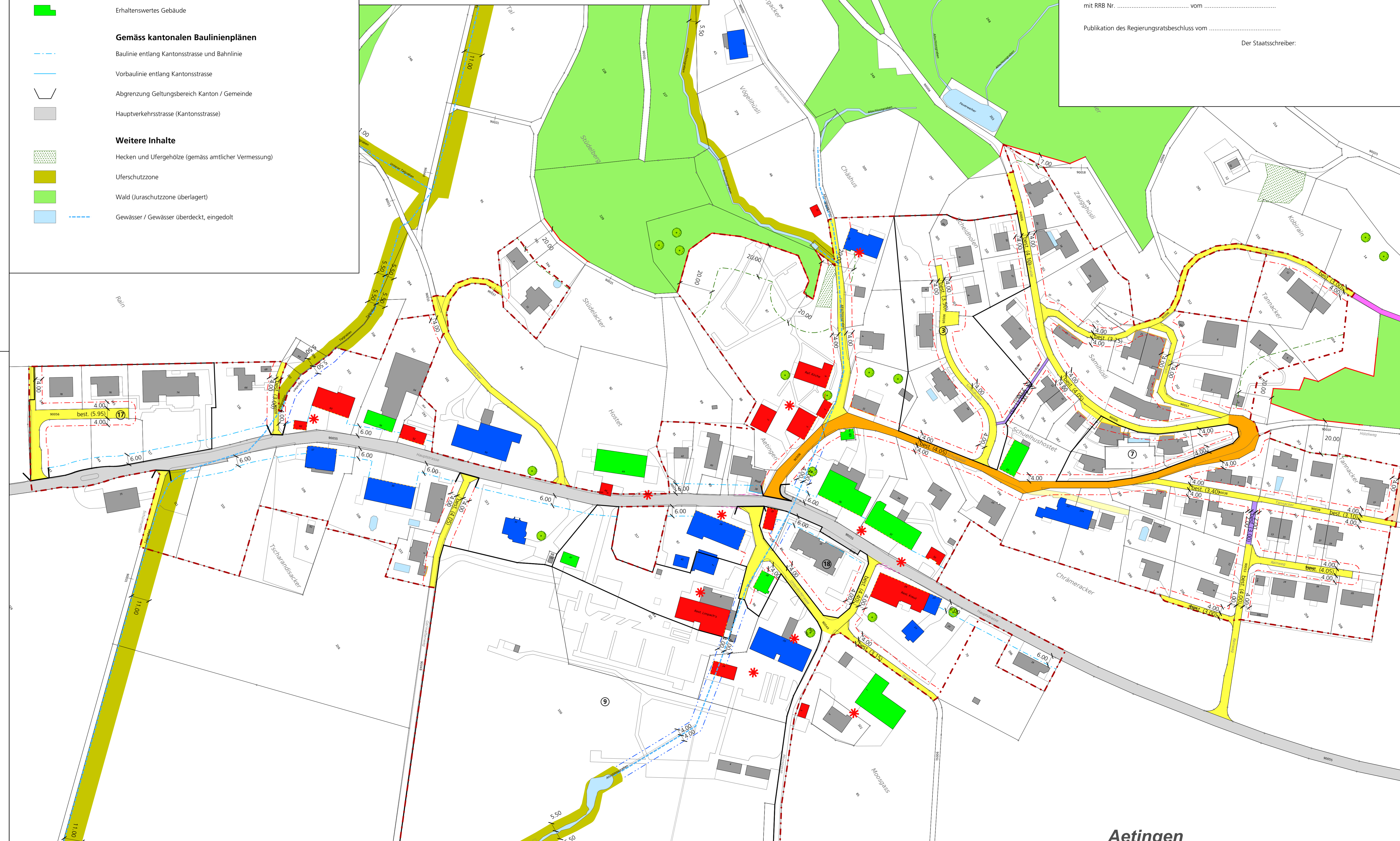
Beschlossen vom Gemeinderat Buchegg
 Buchegg,

Die Gemeindepräsidentin: Die Gemeindegeschreiberin:

Genehmigt vom Regierungsrat des Kantons Solothurn
 mit RRB Nr. vom

Publikation des Regierungsratsbeschluss vom

Der Staatschreiber:



Aetingen