







Legende

Bauzonen nicht überbaut (Fläche in m²)

Einzelparzellen	Flächen > 2'500 m ²	Total	
29'809	10'637	40'446	Wohnzone, 2-geschossig a
4'818	9'143	13'961	Wohnzone, 2-geschossig b
29'395	8'080	37'475	Kernzone
5'736		5'736	Kernzone ESIII
645		645	Gewerbezone mit Wohnnutzung
3'485	3'760	7'245	Gewerbezone 1
	19'699	19'699	Gewerbezone 2
10'816	2'789	13'605	Zone für öffentliche Bauten und Anlagen
3'644		3'644	Erhaltungzone

die Flächen beziehen sich auf die gesamte Gemeinde Buchegg

-  Bauzone / Reservezone nach Ortsplanungsrevision
-  Gebiet mit rechtsgültigem Gestaltungsplan / mit Gestaltungsplangflicht
-  Hecke
-  Wald (gemäss amtlicher Vermessung)
-  Gewässer / Gewässer überdeckt, eingedödt (gemäss amtlicher Vermessung)
-  Gemeindegrenze

