

# Mitwirkungs-exemplar, orientierend

## Waldfeststellungsplan

Art. 10 Abs. 2 und Art. 13 Abs. 3 Bundesgesetz über den Wald [SR 921.0]  
§ 8 Abs. 1 Kantonale Verordnung über Waldfeststellung und Waldabstand (BGS 931.72)

### Gemeinde Buchegg, Dorf Mühledorf

Ortsplanungsrevision, Perimeter "Bauzone"

### Detailplan J

Situation 1 : 1'000

Öffentliche Auflage vom..... bis am .....

Von der Gemeinde eingesehen am: .....

Ort / Datum: .....

Gemeindepräsident/in: .....

Festgestellt: Ort / Datum: .....

Kreisförster/in: .....

#### Verbindliche Waldgrenze





-  aufgehoben
-  bestehend

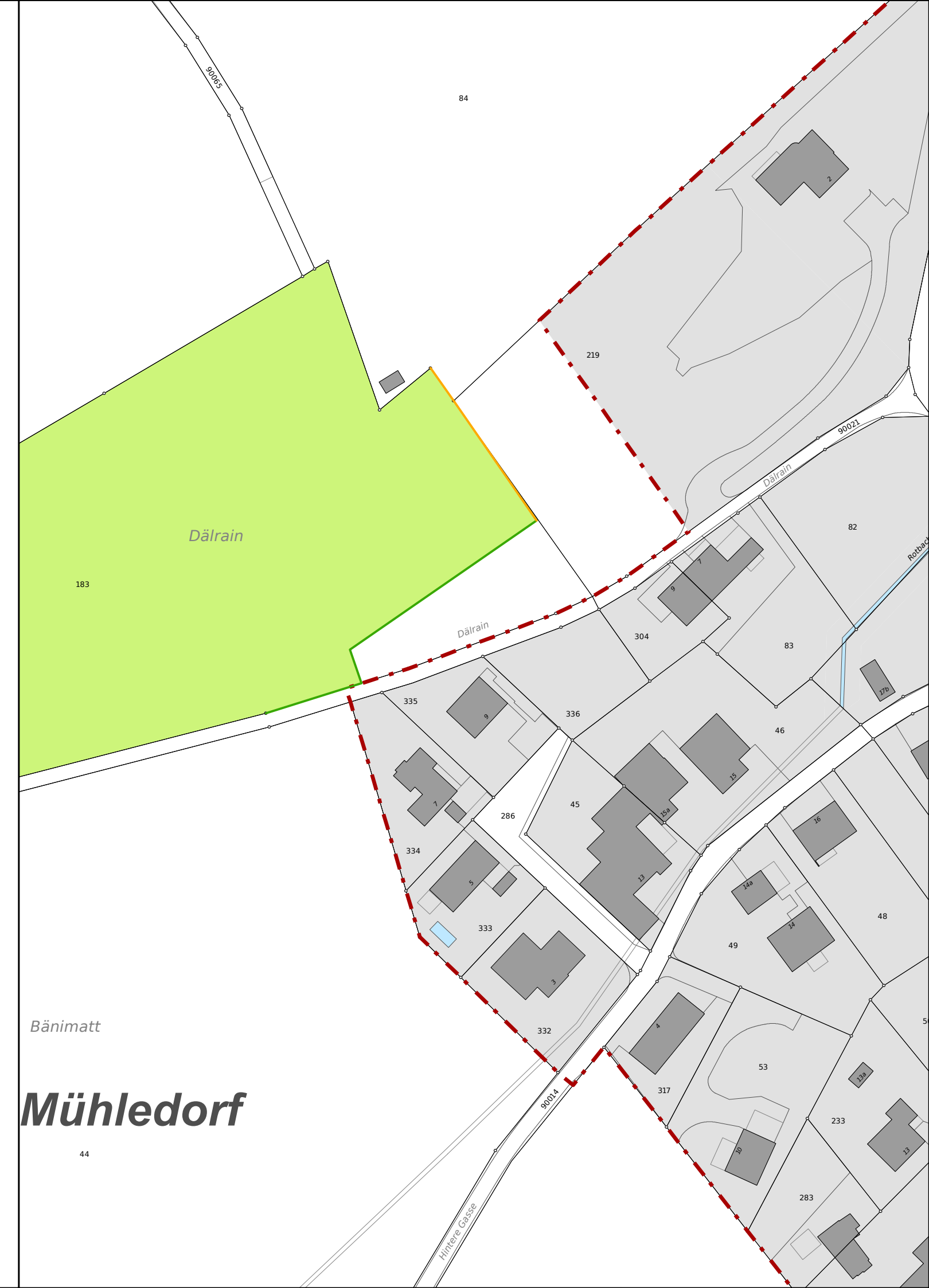
Der vorliegende Waldfeststellungsplan ersetzt folgende rechtsgültige Waldfeststellungspläne:

Waldfeststellungsplan (1:2'000, gen. Dezember 1997, Forstkreis Bucheggberg / Lebern West)

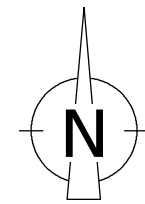
Waldfeststellungsplan (1:2'000, gen. 27.04.2000, Forstkreis Bucheggberg / Lebern West)

#### Orientierungsinhalt

-  Wald gemäss Waldplan AWJF (Stand: Druckdatum)
-  Bauzonengrenze
-  Bauzonen
-  Grundbuchplan WMS Kanton Solothurn (Stand: Druckdatum)




Bänimatt  
**Mühledorf**



Index	Datum	Änderungen	gez./gepr.

Von Rollstrasse 29, 4702 Oensingen Tel. 062 388 38 38 www.bsb-partner.ch	<b>BSB + Partner</b> Ingenieure und Planer 	Format/Seiten: 63 x 29.7 Gezeichnet/Geprüft: elo Genehmigt: lha Druckdatum: 21.10.2024 11:34:35
Plan-Nr. 22092/ 110	Erstellt: 20.08.2024	Revidiert: