

Kanton Solothurn

Gemeinde Buchegg

Mitwirkungs exemplar, orientierend

Waldfeststellungsplan

Art. 10 Abs. 2 und Art. 13 Abs. 3 Bundesgesetz über den Wald [SR 921.0]
§ 8 Abs. 1 Kantonale Verordnung über Waldfeststellung und Waldabstand (BGS 931.72)

Gemeinde Buchegg, Dorf Mühledorf

Ortsplanungsrevision, Perimeter "Bauzone"

Detailplan L

Situation 1 : 1'000

Öffentliche Auflage vom..... bis am

Von der Gemeinde eingesehen am:

Ort / Datum:

Gemeindepräsident/in:

Festgestellt: Ort / Datum:

Kreisförster/in:





Verbindliche Waldgrenze

-  aufgehoben
-  bestehend

Der vorliegende Waldfeststellungsplan ersetzt folgende rechtsgültige Waldfeststellungspläne:

Waldfeststellungsplan (1:2'000, gen. Dezember 1997, Forstkreis Bucheggberg / Lebern West)

Orientierungsinhalt

-  Wald gemäss Waldplan AWJF (Stand: Druckdatum)
-  Bauzonengrenze
-  Bauzonen
-  Grundbuchplan WMS Kanton Solothurn (Stand: Druckdatum)



Index	Datum	Änderungen	gez./gepr.

Von Rollstrasse 29, 4702 Oensingen
Tel. 062 388 38 38
www.bsb-partner.ch

BSB + Partner
Ingenieure und Planer 

Format/Seiten: 63 x 29.7
Gezeichnet/Geprüft: elo
Genehmigt: lha
Druckdatum: 21.10.2024 11:33:57

Plan-Nr. 22092/112 | Erstellt: 20.08.2024 | Revidiert:

